














УСЛОВНЫЕ ОБОЗНАЧЕНИЯ

-  Границы проектирования
  -  Границы кадастра (Учтенные ЗУ)
  -  Границы кадастра (Ранее учтенные ЗУ)
  -  Восстанавливаемый газон
  -  Существующие деревья
  -  Проектируемое асфальтобетонное покрытие дорожек
  -  Проектируемое бетонное покрытие лестницы
  -  Ремонтируемое асфальтобетонное покрытие проезда
  -  Заменяемый бортовой камень БР 100.30.15
  -  Проектируемое занижение бортового камня БР 100.30.15
  -  Демонтаж
  -  Проектируемые поручни
- ИНЖЕНЕРНЫЕ СЕТИ
-  Теплотрасса

Экспликация:  
 ① Здания и сооружения

Поз.	Наименование	Площадь покрытия, м <sup>2</sup>
1	Площадь объекта благоустройства	77.3
2	Проектируемое бетонное покрытие лестницы	14.6
3	Проектируемое асфальтобетонное покрытие	9.4
4	Ремонтируемое асфальтобетонное покрытие проезда (в местах установки бортового камня)	14.0
5	Восстанавливаемый газон	93.6

						72-2020-29-ПЗУ			
						Проект благоустройства элементов благоустройства			
Изм.	Кол.уч.	Лист	№ док.	Подп.	Дата	Санкт-Петербург, ул. Пражская, д. 40, лит. А	Стадия	Лист	Листов
Разработал	Кац			<i>Кац</i>	2020		п	3	9
Проверил	Пименова			<i>Пименова</i>	2020	Схема планировки объекта благоустройства М1:500	ООО "Дортехнологии"		
Н. контр.	Пименова			<i>Пименова</i>	2020				

Согласовано

Взам. инв. Н  
 Подп. и дата  
 Инв. N подл.