






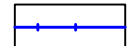

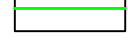








### Условные обозначения

-  Граница проектирования
-  Граница кадастра (учтенные ЗУ)
-  Граница кадастра (ранее учтенные ЗУ)
-  Ремонтируемое набивное покрытие пешеходной дорожки
-  Существующее ограждение территории
-  Проектируемый бортовой камень БР 100.20.8
-  Восстанавливаемый газон

### Существующие инженерные сети

-  Газопровод
-  Канализация
-  Теплосеть
-  Телефон
-  Кабель низкого напряжения
-  Кабель высокого напряжения

Поз.	Наименование	Площадь покрытия, м <sup>2</sup>	п.м. (погонные метры)
1	Площадь в границах благоустройства	178,5	-
2	Ремонтируемое набивное покрытие пешеходной дорожки	89,7	-
3	Проектируемый бортовой камень БР 100.20.8	-	93,0
4	Восстановление газона	88,8	-

						72-2020-25-ПЗУ			
						Проект благоустройства элементов благоустройства			
Изм.	Кол. уч.	Лист	№ док.	Подп.	Дата	г. Санкт-Петербург, Софийская ул., д. 48, к. 1	Стадия	Лист	Листов
Разработал		Трубочистова			2020		П	-	1
Проверил		Пименова			2020				
Н. контр.		Пименова			2020	Схема планировки объекта благоустройства М 1:500	ООО "ДОРТЕХНОЛОГИИ"		